

Государственный Доклад О СОСТОЯНИИ ОЗЕРА БАЙКАЛ И МЕРАХ ПО ЕГО ОХРАНЕ В 2011 ГОДУ

СОДЕРЖАНИЕ

[Аннотация](#)

[Титул](#)

[Содержание](#)

[Обозначения и сокращения](#)

[ВВЕДЕНИЕ](#)

1. СОСТОЯНИЕ ОКРУЖАЮЩЕЙ СРЕДЫ НА БАЙКАЛЬСКОЙ ПРИРОДНОЙ ТЕРРИТОРИИ (13,7 МБ)

1.1. Природные объекты

1.1.1. Озеро Байкал

1.1.1.1. Уровень озера

1.1.1.2. Поверхностный слой и водная толща

1.1.1.3. Донные отложения

1.1.1.4. Гидробиологические сообщества

1.1.1.5. Ихтиофауна и популяция нерпы

1.1.2. Особо охраняемые природные территории

1.2. Компоненты природной среды и их природные ресурсы

1.2.1. Водные объекты

1.2.1.1. Реки

1.2.1.2. Озера

1.2.1.3. Подземные воды

1.2.2. Недра

1.2.2.1. Эндогенные геологические процессы и геофизические поля

1.2.2.2. Экзогенные геологические процессы

1.2.2.3. Минерально-сырьевые ресурсы

1.2.2.4. Миграция углеводородов

1.2.3. Земли

1.2.4. Леса

1.2.5. Животный мир

1.2.6. Атмосферный воздух

1.2.7. Осадки, снежный покров

1.2.8. Климатические условия

1.2.9. Радиационная обстановка


















1.3. Природно-антропогенные объекты

1.3.1. Район Байкальского ЦБК











1.3.2. Зона БАМ

1.3.3. Другие природно-антропогенные объекты

1.4. Антропогенные объекты и их влияние на окружающую среду









- 1.4.1. Промышленность 
- 1.4.2. Топливо-энергетический комплекс 
 - 1.4.2.1. Ангаро-Енисейский каскад ГЭС 
 - 1.4.2.2. Теплоэнергетика 
- 1.4.3. Жилищно-коммунальное хозяйство 
- 1.4.4. Сельское хозяйство 
- 1.4.5. Охотничье хозяйство 
- 1.4.6. Рыбное хозяйство 
- 1.4.7. Транспорт 
 - 1.4.7.1. Байкальский флот 
 - 1.4.7.2. Автомобильный транспорт 
 - 1.4.7.3. Железнодорожный транспорт 
 - 1.4.7.4. Трубопроводы 
- 1.4.8. Туризм и отдых 
- 1.4.9. Экологические правонарушения 
- 1.4.10. Социальное положение населения 
- 1.4.11. Общая оценка антропогенного воздействия на природную среду 

2. МЕРЫ ПО ОХРАНЕ ОЗЕРА БАЙКАЛ (2,89 МБ)


- 2.1. Законодательное и нормативно-правовое регулирование охраны озера Байкал 
- 2.2. Программы, проекты и мероприятия по охране озера Байкал 
- 2.3. Экологическая экспертиза 
- 2.4. Экологический мониторинг 
- 2.5. Экологический контроль 
- 2.6. Научные исследования 
- 2.7. Формирование экологической культуры 
- 2.8. Общественное экологическое движение 
- 2.9. Международное сотрудничество 
- 2.10. Обеспечение доступа к информации 

ЗАКЛЮЧЕНИЕ

ПРИЛОЖЕНИЯ:

- 1. Основные организации, участвовавшие в мероприятиях по охране озера Байкал в 2011 году 
- 2. Справочные материалы:
 - 2.1. Сравнительные характеристики озера Байкал и Байкальской природной территории 
 - 2.2. Площадь и население Байкальской природной территории 
 - 2.3. Геологические характеристики Байкала 
 - 2.4. Схема расположения Байкальской природной территории 
 - 2.5. Схема экологических зон Байкальской природной территории 
 - 2.6. Схема расположения муниципальных образований на Байкальской природной территории 
 - 2.7. Компоненты окружающей среды Байкальской природной территории 

3. Северо-восточное побережье Байкала из космоса  (1,36 МБ)

4. Фотографии Байкала – Северо-Западное побережье  (2,08 МБ)

СВЕДЕНИЯ О СОСТАВИТЕЛЯХ И ИСТОЧНИКАХ ИНФОРМАЦИИ 