

Государственный Доклад О СОСТОЯНИИ ОЗЕРА БАЙКАЛ И МЕРАХ ПО ЕГО ОХРАНЕ В 2007 ГОДУ

СОДЕРЖАНИЕ

[Аннотация](#)

[Обложка](#)

[Титул](#)

[Обозначения и сокращения](#)

[ВВЕДЕНИЕ](#)

[1.1. Природные объекты](#)

[1.1.1. Озеро Байкал](#)

[1.1.1.1. Уровень озера](#)

[1.1.1.2. Поверхностный слой и водная толща](#)

[1.1.1.3. Донные отложения](#)

[1.1.1.4. Гидробиологические сообщества](#)

[1.1.1.5. Ихтиофауна и популяция нерпы](#)

[1.1.2. Особо охраняемые природные территории](#)

[1.2. Компоненты природной среды и их природные ресурсы](#)

[1.2.1. Водные объекты](#)

[1.2.1.1. Реки](#)

[1.2.1.2. Озера](#)

[1.2.1.3. Подземные воды](#)

[1.2.2. Недра](#)

[1.2.2.1. Эндогенные геологические процессы и геофизические поля](#)

[1.2.2.2. Экзогенные геологические процессы](#)

[1.2.2.3. Минерально-сырьевые ресурсы](#)

[1.2.2.4. Миграция углеводородов](#)

[1.2.3. Земли](#)

[1.2.4. Леса](#)

[1.2.5. Животный мир](#)

[1.2.6. Атмосферный воздух](#)

[1.2.7. Осадки, снежный покров](#)

[1.2.8. Климатические условия](#)

[1.3. Природно-антропогенные объекты](#)

















[1.3.1. Район Байкальского ЦБК](#)

[1.3.2. Зона БАМ](#)











[1.3.3. Другие природно-антропогенные объекты](#)

[1.4. Антропогенные объекты и их влияние на окружающую среду](#)

[1.4.1. Промышленность](#)

- 1.4.2. Топливо-энергетический комплекс 
 - 1.4.2.1. Ангаро-Енисейский каскад ГЭС 
 - 1.4.2.2. Теплоэнергетика 
- 1.4.3. Жилищно-коммунальное хозяйство 
- 1.4.4. Сельское хозяйство 
- 1.4.5. Охотничье хозяйство 
- 1.4.6. Рыбное хозяйство 
- 1.4.7. Транспорт 
 - 1.4.7.1. Байкальский флот 
 - 1.4.7.2. Автомобильный транспорт 
 - 1.4.7.3. Железнодорожный транспорт 
 - 1.4.7.4. Трубопроводы 
- 1.4.8. Туризм и отдых 
- 1.4.9. Экологические правонарушения 
- 1.4.10. Социальное положение населения 
- 1.4.11. Общая оценка антропогенного воздействия на природную среду 

МЕРЫ ПО ОХРАНЕ ОЗЕРА БАЙКАЛ (3,7 МБ)




- 2.1. Законодательное и нормативно-правовое регулирование охраны озера Байкал **
- 2.2. Программы, проекты и мероприятия по охране озера Байкал **
- 2.3. Экологическая экспертиза **
- 2.4. Экологический мониторинг **
- 2.5. Экологический контроль **
- 2.6. Научные исследования **
- 2.7. Формирование экологической культуры **
- 2.8. Общественное экологическое движение **
- 2.9. Международное сотрудничество **
- 2.10. Обеспечение доступа к информации **

ЗАКЛЮЧЕНИЕ



ПРИЛОЖЕНИЯ:









Основные организации, участвовавшие в мероприятиях по охране озера Байкал в 2007 году

2. Рекомендации органам управления по предотвращению вредных воздействий на окружающую среду Байкальской природной территории:

- 2.1. Рекомендации по отклонениям, выявленным в состояниях компонентов и факторов окружающей среды 
- 2.2. Рекомендации по отклонениям, выявленным в состоянии компонента "Байкал-Поверхностный слой" в результате мониторинга судовым измерительным комплексом "Акватория-Байкал" в 2006-2007 гг. 
- 2.3. Рекомендации по законодательным, нормативно-правовым и организационным мерам комплексного характера 

3. Справочные материалы:

- 3.1. Сравнительные характеристики озера Байкал и Байкальской природной территории 
- 3.2. Геологические характеристики Байкала 

- 3.3. Схема расположения Байкальской природной территории 
- 3.4. Схема экологических зон Байкальской природной территории 
- 3.5. Схема расположения муниципальных образований на Байкальской природной территории 
- 3.6. Компоненты окружающей среды Байкальской природной территории 
- 4. Карты результатов мониторинга вод озера Байкал в 2007 году (комплекс "Акватория-Байкал")**  (4,7 МБ)
- 5. Побережье Байкало-Ленского государственного природного заповедника из космоса**  (2,5 МБ)
- 6. Фотографии эндемичных, реликтовых и редких растений Байкальской природной территории**  (1,4 МБ)
- 7. Фотографии Байкала - Восточный берег Малого моря**  (4,8 МБ)

СВЕДЕНИЯ О СОСТАВИТЕЛЯХ И ИСТОЧНИКАХ ИНФОРМАЦИИ 