


Государственный Доклад
О СОСТОЯНИИ ОЗЕРА БАЙКАЛ И МЕРАХ ПО ЕГО ОХРАНЕ В 2006 ГОДУ
СОДЕРЖАНИЕ

[Аннотация](#)

Обложка 








Титул 

Обозначения и сокращения 















[ВВЕДЕНИЕ](#) 

1. СОСТОЯНИЕ ОКРУЖАЮЩЕЙ СРЕДЫ НА БАЙКАЛЬСКОЙ ПРИРОДНОЙ ТЕРРИТОРИИ  (8,0 МБ)




1.1. Природные объекты 

- 1.1.1. Озеро Байкал 
 - 1.1.1.1. Уровень озера 
 - 1.1.1.2. Поверхностный слой и водная толща 
 - 1.1.1.3. Донные отложения 
 - 1.1.1.4. Гидробиологические сообщества 
 - 1.1.1.5. Ихтиофауна и популяция нерпы 
- 1.1.2. Особо охраняемые природные территории 















1.2. Компоненты природной среды и их природные ресурсы 




- 1.2.1. Водные объекты 
 - 1.2.1.1. Реки 
 - 1.2.1.2. Озера 
 - 1.2.1.3. Подземные воды 
- 1.2.2. Недра 
 - 1.2.2.1. Эндогенные геологические процессы и геофизические поля 
 - 1.2.2.2. Экзогенные геологические процессы 
 - 1.2.2.3. Минерально-сырьевые ресурсы 
- 1.2.3. Земли 
- 1.2.4. Леса 
- 1.2.5. Животный мир 
- 1.2.6. Атмосферный воздух 
- 1.2.7. Осадки, снежный покров 
- 1.2.8. Климатические условия 

1.3. Природно-антропогенные объекты 











- 1.3.1. Район Байкальского ЦБК 
- 1.3.2. Зона БАМ 
- 1.3.3. Другие природно-антропогенные объекты 

1.4. Антропогенные объекты и их влияние на окружающую среду 

- 1.4.1. Промышленность 
- 1.4.2. Топливо-энергетический комплекс 
 - 1.4.2.1. Ангаро-Енисейский каскад ГЭС 
 - 1.4.2.2. Теплоэнергетика 
- 1.4.3. Жилищно-коммунальное хозяйство 
- 1.4.4. Сельское хозяйство 
- 1.4.5. Охотничье хозяйство 
- 1.4.6. Рыбное хозяйство 
- 1.4.7. Транспорт 
 - 1.4.7.1. Байкальский флот 
 - 1.4.7.2. Автотранспорт 
 - 1.4.7.3. Железнодорожный транспорт 
 - 1.4.7.4. Трубопроводы 
- 1.4.8. Туризм и отдых 















- 1.4.9. Экологические правонарушения 
- 1.4.10. Социальное положение населения 
- 1.4.11. Общая оценка антропогенного воздействия на природную среду 

2. МЕРЫ ПО ОХРАНЕ ОЗЕРА БАЙКАЛ (3,21 МБ)

- 2.1. Законодательное и нормативно-правовое регулирование охраны озера Байкал 
- 2.2. Программы, проекты и мероприятия по охране озера Байкал 
- 2.3. Экологическая экспертиза 
- 2.4. Экологический мониторинг 
- 2.5. Экологический контроль 
- 2.6. Научные исследования 
- 2.7. Формирование экологической культуры 
- 2.8. Общественное экологическое движение 
- 2.9. Международное сотрудничество 
- 2.10. Обеспечение доступа к информации 

ЗАКЛЮЧЕНИЕ

ПРИЛОЖЕНИЯ:

- 1. Основные организации, участвовавшие в мероприятиях по охране озера Байкал в 2006 году 
- 2. Рекомендации органам управления по предотвращению вредных воздействий на окружающую среду Байкальской природной территории:
 - 2.1. Рекомендации по отклонениям, выявленным в состояниях компонентов и факторов окружающей среды 
 - 2.2. Рекомендации по отклонениям, выявленным в состоянии компонента "Байкал-Поверхностный слой" в результате мониторинга судовым измерительным комплексом "Акватория-Байкал" в 2005-2006 гг. 
 - 2.3. Рекомендации по законодательным, нормативно-правовым и организационным мерам комплексного характера 
- 3. Справочные материалы:
 - 3.1. Сравнительные характеристики озера Байкал и Байкальской природной территории 
 - 3.2. Геологические характеристики Байкала 
 - 3.3. Схема расположения Байкальской природной территории 
 - 3.4. Схема экологических зон Байкальской природной территории 
 - 3.5. Схема расположения муниципальных образований на Байкальской природной территории 
 - 3.6. Компоненты окружающей среды Байкальской природной территории 
- 4. Карты результатов мониторинга вод озера Байкал в 2006 году (комплекс "Акватория-Байкал")  (2,63 МБ)
- 5. Снимки из космоса весны и лета на Байкале  (3,38 МБ)
- 6. Фотографии эндемичных водных животных Байкала  (2,29 МБ)
- 7. Фотографии Байкала – Западный берег Малого моря  (7,30 МБ)

СВЕДЕНИЯ О СОСТАВИТЕЛЯХ И ИСТОЧНИКАХ ИНФОРМАЦИИ

Издательские данные